


**FULL BRIGHT CONSULTANCY (Pvt.) Ltd.**

316 Baburam Acharya Sadak, Sinamangal, Kathmandu

GPO Box: 4970, Kathmandu Nepal

Tel: 977 1 4468749, 4468118 Fax: 4465604

● Email: fbc@mos.com.np; Website: www.fbc.com.np

मिति: २०७६/१०/१४

 श्रीमान्... प्रमुख... जसु  
डाक्टर... वरिष्ठ... नगरपालिका,  
सप्तरी, प्रदेश नं: २

विषय: सार्वजनिक सुनुवाइको सूचना टाँस गरि जानकारी गराइ सहयोग गरि दिने बारे ।


महोदय,

उपरोक्त सम्बन्धमा, नेपाल सरकार, भौतिक निर्माण तथा यातायात मन्त्रालय, रेल विभागले मेची-महाकाली विद्युतीय रेल्वे लाइनको बर्दिबास - ईनरुवा खण्डको रेलमार्गको विस्तृत सर्भे डिजाइनको कार्य तथा वातावरणीय प्रभाव मूल्याङ्कन (EIA) अध्ययन कार्य सम्पन्न भइ, वातावरणीय प्रभाव मूल्याङ्कन (EIA) प्रतिवेदन उपर सार्वजनिक सुनुवाइ कार्यक्रम रहेको जानकारी गराउदछौं ।

यसै व्यहोराको सूचना मिति २०७६/१०/१४ गतेको राजधानी दैनिक पत्रिकामा प्रकाशित सार्वजनिक सुनुवाइको प्रति तंहा कार्यालयमा टाँस गरि, यस कार्यक्रम सम्बन्धी जानकारी सबै सरोकारवाला जनसमुदायमा प्रवाह गरि सहयोग गरि दिन हुन अनुरोध गर्दछौं ।

धन्यवाद ।

भवदीय,

  
मन्जुल कृष्ण मानन्धर

निर्देशक

फूल ब्राइट कन्सल्टेन्सी प्रा.लि.

काठमाण्डौ ।

संलग्न पत्र : सार्वजनिक सूचनाको पत्र १ थान ।



**FULL BRIGHT CONSULTANCY (Pvt.) Ltd.**  
 316 Baburam Acharya Sadak, Sinamangal, Kathmandu  
 GPO Box: 4970, Kathmandu Nepal  
 Tel: 977 1 4468749, 4468118 Fax: 4465604  
 ● Email: fbc@mos.com.np; Website: www.fbc.com.np

मिति: २०७६/१०/१४

श्रीमान्... प्रमुख... ज्यू  
 डा. केशरी. लाल. पाण्डे (३)  
 सफरी, पेट्टा नं: २

विषय: सिफारिस पठाइ सहयोग गरि दिने बारे ।

महोदय,

उपरोक्त सम्बन्धमा, नेपाल सरकार, भौतिक निर्माण तथा यातायात मन्त्रालय, रेल विभागले मेची-महाकाली विद्युतीय रेल्वे लाइनको बर्दिबास - ईनरुवा खण्डको रेलमार्गको विस्तृत सर्भे डिजाइनको कार्य तथा वातावरणीय प्रभाव मूल्याङ्कन (EIA) अध्ययन कार्य सम्पन्न भइ, वातावरणीय प्रभाव मूल्याङ्कन (EIA) प्रतिवेदन उपर सार्वजनिक सुनुवाइ कार्यक्रम रहेको जानकारी गराउदछौं ।

मेची-महाकाली विद्युतीय रेल्वे लाइनको बर्दिबास - ईनरुवा खण्डको रेलमार्गको निर्माणको वातावरणीय प्रभाव मूल्याङ्कन (EIA) प्रतिवेदन सम्बन्धी केही राय सुझाव भएमा सो पनि संलग्न गरि तहाँ नगरपालिका/गाउँपालिकाको तर्फबाट यस प्रस्ताव कार्यान्वयनको लागी सिफारिस पत्र पठाइ, यस परियोजनामा सहयोग गरि दिनु हुन अनुरोध गर्दछौं ।

साथै, मिति २०७६/१०/१४ गतेको राजधानी दैनिक पत्रिकामा प्रकाशित सार्वजनिक सुनुवाइको सूचनाको प्रति त्यस कार्यालयको जानकारीको लागी पुनः यसै साथ संलग्न गरिएको छ ।

धन्यवाद ।

भवदीय,

मन्जुल कृष्ण मानन्धर

निर्देशक

फूल ब्राइट कन्सल्टेन्सी प्रा.लि.

काठमाण्डौ ।

संलग्न पत्र : सार्वजनिक सूचनाको पत्र १ थान ।

नेपाल सरकार

**भौतिक पूर्वाधार तथा यातायात मन्त्रालय  
रेल विभाग**

विशालनगर, काठमाडौं

**मेची-महाकाली रेलवे आयोजनाको बर्दिबास-ईनरुवा खण्डको वातावरणीय प्रभाव मूल्यांकन अध्ययनको लागि सार्वजनिक सुनवाई (Public Hearing) सम्बन्धी सूचना**  
प्रकाशित मिति २०७६/१०/१४

मेची-महाकाली रेलवे एउटा राष्ट्रिय गौरव आयोजनाको रूपमा लिईएको छ भने सुरक्षित, भरपर्दो, एवं ल्याकत अनुसार सार्वजनिक रेल्वे सेवाको निर्माण र विस्तार अन्तर्राष्ट्रिय जगत सम्म गरी संचालन र व्यवस्थापन समय सापेक्ष एवं समुचितढंगमा गरी सेवालाई विश्वसनिय बनाई देशको सामाजिक, आर्थिक विकास समग्रतामा वृद्धि गर्नु यसको मूल उद्देश्य रहेको छ। उक्त परिकल्पनालाई विश्वस्तरीय बनाई देशको सामाजिक, आर्थिक विकास समग्रता वृद्धि गर्नु उद्देश्य रहेको छ। उक्त परिकल्पनालाई कम खर्चमा एवं सक्षमता साथै रेल्वे सेवाको पूर्वाधार विकास, विस्तार एवं व्यवस्थापन गर्न मेची-महाकाली रेल्वे बर्दिबास-ईनरुवा खण्डको निर्माण तथा संचालनको लागि वातावरणीय प्रभाव मूल्यांकन (EIA) अध्ययनका साथै सार्वजनिक सुनवाई गर्नुपर्ने भएकोले निम्न स्थान, मिति र समयमा स्थानीय सबै सरोकारवाला संघ संस्था, व्यक्ति तथा आमजनमानसमा उपस्थितिका लागि यस सार्वजनिक सूचना मार्फत आह्वान गरिन्छ। उक्त रेल्वे आयोजना निम्नानुसारको प्रस्ताव गरिएको छ।

क) बर्दिबास - ईनरुवा खण्ड करिब १३९.४२ कि.मी.

भौतिक पूर्वाधार तथा यातायात मन्त्रालय आन्तर्गत रेल्वे विभागले उक्त प्रस्ताव कार्यान्वयन गर्न लागेकोमा सो प्रस्ताव कार्यान्वयन गर्नु अघि उक्त प्रस्तावको वातावरणीय प्रभाव (EIA) अध्ययन गर्ने सिलसिलामा प्रस्ताव कार्यान्वयन गर्दा प्रभावित हुने क्षेत्रहरूको भौतिक, जैविक, रासायनिक, सांस्कृतिक र आर्थिक तथा सामाजिक प्रणाली, यीनका अवयवहरूको आन्तरिक्रिया तथा अन्तरसम्बन्धमा के कस्तो प्रभाव पर्दछ भनि यकिन गर्न बतावरणीय प्रभाव मूल्यांकन प्रतिवेदन तयार भैसकेको र उक्त प्रतिवेदन उपर प्रभावित क्षेत्रमा पर्ने महानगरपालिका, नगरपालिका, गाउँपालिकाहरूमा वातावरण संरक्षण ऐन, २०७६ तथा वातावरण संरक्षण नियमावली २०५४(पछिल्लो संसोधन) को नियम ७ उपनियम २ बमोजिम सार्वजनिक सुनवाईको कार्यक्रम गर्नु पर्ने भएकोले सो कार्यक्रममा उपस्थित भई आफ्नो रायसुझाव उपलब्ध गरिदिनु हुन अनुरोध गरिन्छ। प्राप्त राय सुझावका आधारमा यस वातावरणीय प्रभाव मूल्यांकन प्रतिवेदनलाई अन्तिम रूप दिइनेछ।

**प्रस्तावको नाम:** मेची-महाकाली रेल्वे आयोजनाको बर्दिबास - ईनरुवा खण्ड (जम्मा १३९.४२ कि.मी.)

**प्रस्ताव कार्यान्वयन गर्दा प्रभाव पर्ने नगरपालिका र गाउँपालिकाहरू**

१. महोत्तरी जिल्ला : बर्दिबास न.पा.
२. धनुषा जिल्ला: मिथिला, छिद्रेश्वरनाथ, धनुषाधाम, गणेशमान चारनाथ, र शहिदनगर न.पा.हरू
३. सिरहा जिल्ला: कर्जन्हा, मिर्चैया, गोलबजार, धनगढिमाई र लाहान, न.पा, हरू तथा नरहा गा.पा.
४. सप्तरी जिल्ला : सुरुङ्गा, खडक, शम्भुनाथ, डाक्नेश्वरी, राजविराज, हनुमाननगर कड्कालिनी, रकञ्चनरुप न.पा.हरू तथा रुपनी, महादेवा, र तिरहुत गा.पा.हरू
५. सुनसरी जिल्ला : कोशी र भोक्राहा नरसिंह गा.पा.हरू

**सार्वजनिक सुनवाईको कार्यक्रम:**

स्थान	मिति	लक्षित प्रभावित क्षेत्रहरू	समय
मिथिला न.पा. को कार्यालय, ढल्केवर	मिति : २०७६/१०/२७	बर्दिबास, मिथिला, छिद्रेश्वरनाथ, धनुषाधाम, गणेशमान चारनाथ र शहिदनगर न.पा.हरू	विहान ११:०० बजे
लाहान न.पा. को कार्यालय, लाहान	मिति : २०७६/१०/२८	कर्जन्हा, मिर्चैया, गोलबजार, धनगढिमाई र लाहान, न.पा.हरू तथा नरहा गा.पा.	विहान ११:०० बजे
राजविराज न.पा. को कार्यालय, राजविराज	मिति : २०७६/१०/२९	सुरुङ्गा, खडक, शम्भुनाथ, डाक्नेश्वरी, राजविराज, हनुमाननगर कड्कालिनी, रकञ्चनरुप न.पा.हरू तथा रुपनी, महादेवा, र तिरहुत, कोशी र भोक्राहा नरसिंह गा.पा.हरू	विहान ११:०० बजे

**प्रस्तावको नाम र ठेगाना**

रेल विभाग

विशालनगर, काठमाडौं

टेलिफोन नं : ९७७-०१-४४१७९१५

फ्याक्स नं : ९७७-०१-४४१७९२४

इमेल : dorwkathmandu1@gmail.com

**परामर्शदाताको नाम र ठेगाना**

फूल बाईट कन्सल्टेन्सी प्रा.लि.

सिनामंगल, काठमाडौं, नेपाल

फोन नं : ४४६८७४९, ४४६८९१८

फ्याक्स नं : ९७७-०१-४४६५६०४

इमेल : fbc@mos.com.np

**मेची-महाकाली बिद्युतिय रेलमार्गको अन्तरगत बर्दिबास - ईनरुवा खण्डको  
वातावरणीय प्रभाव मुल्यान्कन प्रतिवेदन सम्बन्धी  
संक्षिप्त जानकारीपत्र**

**१. पृष्ठभूमी**

नेपाल सरकार, रेल विभाग, अन्तरगत रेल तथा मेट्रो विकास परियोजनाले, मेची-महाकाली बिद्युतिय रेलमार्ग परियोजनालाई राष्ट्रिय गौरवको आयोजनाको रूपमा प्राथमिकतामा राखेको छ, र कुल ७ खण्डहरू मध्ये ६ खण्डको बिस्तृत सर्भे तथा डिजाईन कार्य सम्पन्न भैसकेको अवस्था छ। यसै सन्दर्भमा रेल विभागले मेची-महाकाली बिद्युतिय रेलमार्गको कुल लम्बाई ९४५ कि.मी. मध्ये बर्दिबास - ईनरुवा खण्डको, १३९.४२ कि.मी. लम्बाईको, बिस्तृत सर्भे र डिजाईन कार्य तथा वातावरणीय प्रभाव मुल्यान्कन (EIA) सम्पन्न गरेको छ।

**३. परियोजनाको संक्षिप्त विवरण**

मेची-महाकाली बिद्युतिय रेलमार्ग अन्तरगतको बर्दिबास - ईनरुवा रेलमार्ग खण्डको, (१३९.४२ कि.मी. लम्बाईको) रेलमार्गको, सुरुवात, प्रदेश नं. २ महोत्तरी जिल्लाको बर्दिबास नगरपालिकामा सुरु भइ, धनुषा जिल्लाको मिथिला, क्षिरेश्वरनाथ, धनुषाधाम, गणेशमान चारनाथ, र शहिदनगर न.पा., सिराहा जिल्लाको कर्जन्हा, मिर्चैया, गोलबजार, धनगढीमाई, लाहान न.पा. र नरहा गा.पा., सप्तरी जिल्लाको सुरंगा, खडक, शम्भुनाथ, डाक्नेश्वरी, राजविराज, हनुमाननगर कंडकालिनी, कंचनरूप न.पा. र रूपनी, महादेवा, तिरहुत गा.पा. र प्रदेश नं. १ सुनसरी जिल्लाको कोशी, भोक्राहा नरसिंह गा.पा.को ईनरुवामा समाप्त हुनेछ।

यस रेलमार्गले ओगल्ने जमीन, रेलमार्गको केन्द्रविन्दुबाट दाँया, बाँया २५मी./२५मी. को भाग र स्टेशन क्षेत्रहरूमा थप जमीन गरि कुल ८१४.२२ हेक्टर जमीन आवश्यक पर्ने र त्यस मध्ये ७४१.६७ हेक्टर निजी जमीन रहेको छ। कुल जमीन मध्ये, रेलमार्ग निर्माणको लागी ६११.३५ हेक्टर र स्टेशनहरू निर्माणको लागी १३०.३२ हेक्टर जमीन उपयोग गरिने छ।

बर्दिबास - ईनरुवा रेलमार्ग खण्डमा जम्मा १४ स्थानमा स्टेशनहरू रहने छन्, जसमध्ये १० स्थानका स्टेशनहरूमा मात्र यात्रुहरूको प्रयोगको लागी हुनेछ र अन्य ४ स्टेशनहरू सिग्नल स्टेशनको रूपमा मात्र रहने छ। साथै २ स्थानका स्टेशनहरूमा मालवाहक गाडी पनि रोकिने स्टेशनहरू हुनेछ।

बर्दिबास - ईनरुवा रेलमार्ग खण्डमा, उत्तर-दक्षिण बग्ने जम्मा २८ प्रमुख नदीहरू पर्दछन्, जसमा जम्मा ६१ पुलहरू रहने छन् भने पुलहरूको जम्मा लम्बाई १६.०६ कि.मी. (११.५ %) हुनेछ, जसमध्ये सप्त कोशी नदीको पुलको लम्बाई ८.१२ कि.मी. (जम्मा स्पान संख्या २०३ ) र हालको कोशी ब्यारेजबाट ६ कि.मी. उत्तरमा प्रस्ताव गरिएको छ। साथै विद्यमान सडक पार गर्न सडक माथी बन्ने पुल संख्या १४८, र कल्भर्टको संख्या २९१ रहेको छ।

बर्दिबास - ईनरुवा रेलमार्ग खण्डमा रहने १४ स्टेशनहरू निम्न बमोजिम स्थानहरूमा रहने छन्।

जिल्ला	स्टेशन नाम	स्टेशनको प्रकार	स्टेशन रहने स्थान		स्टेशन क्षेत्रफल
			न.पा. गा.पा.	साविक न.पा./ गा.वि.स.	
महोत्तरी	१. बर्दिबास	यात्रु, मालवाहक	बर्दिबास -१४	बर्दिबास -६	१९.७२ हे. (२९ विगाहा)
धनुषा	२. नक्टाफिज	यात्रु	मिथिला-६	नक्टाफिज -७	८.३६ हे. (१२ विगाहा)
	३. यज्ञभूमि	यात्रु	धनुषाधाम -७	यज्ञभूमि -६	७.७८ हे. (११ विगाहा)
सिराहा	४. कल्याणपुर	सिग्नल	कर्जन्हा -६	कल्याणपुर कालाबन्जार -४	५.७२ हे. (८ विगाहा)
	५. मिर्चैया	यात्रु	मिर्चैया -३	रागोपुर -८	७.३१ हे. (११ विगाहा)
	६. आसनपुर	यात्रु	गोलबजार -१२	बेटौना -८	७.९९ हे. (१२ विगाहा)
	७. धनगढी	यात्रु	धनगढीमाई -४,२	भवानीपुर -२	७.८० हे. (१२ विगाहा)
सप्तरी	८. लाहान	यात्रु, मालवाहक	लाहान -२०,१९	भवानीपुर कालाबन्जार -८	२१.०१ हे. (३१ विगाहा)
	९. बानरजुला	सिग्नल	खडक -२	बानरजुला -७	५.८३ हे. (९ विगाहा)
	१०. मोहनपुर	यात्रु	शम्भुनाथ -११	रामपुर जमुवा -५	८.०५ हे. (१२ विगाहा)
	११. राजविराज	यात्रु	राजविराज - ९	मेलेश -५	८.४३ हे. (१२ विगाहा)
	१२. डिमन	सिग्नल	महादेवा -४	डिमन -७	६.६० हे. (१० विगाहा)
सुनसरी	१३. धनपुरी	यात्रु	हनुमाननगर कंडकालिनी -३	त्रिकौल -१	८.१० हे. (१२ विगाहा)
	१४. हरिपुर	सिग्नल	कोशी -४	श्रीपुर जब्दी -८	७.६२ हे. (११ विगाहा)
	जम्मा १४ स्टेशन	यात्रु १०, मालवाहक २, सिग्नल ४		जम्मा	१३०.३२ हे. (१९२ विगाहा)

परियोजनाको लागि आवश्यक पर्ने जमीनको सारंश

जिल्ला	रेलमार्गको लम्बाई	निजी जमीन					वन क्षेत्र	कोशी टप्पु मध्यवर्ती क्षेत्र	वन जमीन	जम्मा आवश्यक जमीन	जम्मा आवश्यक घर
		जग्गाधनी संख्या	कित्ता संख्या	जम्मा क्षेत्रफल	रेल मार्ग	स्टेशन					
महोत्तरी	३.१२ कि.मी.	१७५	२३३	२३.२२ हे. (३४ विगाहा) (२.६६ कि.मी.)	३.५ हे.	१९.७२ हे. (१ वटा)	-	-	२३० हे. (०.६६ कि.मी.)	२५.५२ हे.	१६२
धनुषा	३०.४ कि.मी.	१,३२५	१,६१७	१५८.१४ हे. (२३३ विगाहा) (२८.७३ कि.मी.)	१४२ हे.	१६.१४ हे. (२ वटा)	-	-	८३३ हे. (१.६७ कि.मी.)	१६६.४९ हे.	३३
सिराहा	४०.५४ कि.मी.	२,२००	२,४४८	२१९.९३ हे. (३२४ विगाहा) (३८.२२ कि.मी.)	१७०.१ हे.	४९.८३ हे. (५ वटा)	५.६० हे. (१.१२ कि.मी.)	-	६०० हे. (१.२ कि.मी.)	२२९.३३ हे.	८९
सप्तरी	५१.३६ कि.मी.	३,०००	३,२३२	२६८.७९ हे. (३९६ विगाहा) (४२.२५ कि.मी.)	२३१.८ हे.	३७.०१ हे. (५ वटा)	१.८० हे. (०.३६ कि.मी.)	३७.२५ हे. (७.४५ कि.मी.)	६.५० हे. (१.३ कि.मी.)	३१४.३१ हे.	५३
सुनसरी	१४.० कि.मी.	५५०	६२६	७१.६२ हे. (१०५ विगाहा) (१३.०५ कि.मी.)	६४ हे.	७.६२ हे. (१ वटा)	-	२.७५ हे. (०.५५ कि.मी.)	२.०० हे. (०.४ कि.मी.)	७६.३७ हे.	३४
जम्मा	१३९.४२ कि.मी.	७,२५०	८,१५६	७४९.६७ हे. (१०९५ विगाहा) (१२४.९९ कि.मी.)	६९१.३५ हे.	१३०.३२ हे. (१४ वटा)	७.४० हे. (१.४८ कि.मी.)	४०.०० हे. (८ कि.मी.)	२४.१४ हे. (५.०३ कि.मी.)	८१४.२२ हे.	३७१
				९१.०९%			०.९१%	४.९१%	३.०९%	१००%	

निष्कर्ष

मेची-महाकाली बिद्युतिय रेलमार्ग अन्तर्गत बर्दिबास - इनारुवा खण्डको विस्तृत सर्भे तथा डिजाईन कार्य सम्पन्न भएको छ । जस अनुसार रेलमार्ग निर्माणको लागि करिव ८१४.२२ हेक्टर जमीनको आवश्यकता पर्ने देखिन्छ, जस मध्ये ७४१.६७ हेक्टर निजै कृषि योग्य जमीन र ७७.४ हेक्टर वन क्षेत्र पर्दछ । निजै कृषि योग्य जमीनको अनुपात सर्वाधिक रहेको छ (९१.०९%) र ७,२५० जग्गाधनीको जग्गा आवश्यक पर्ने देखिन्छ । साथै ३७१ वटा घरहरु पनि आवश्यक पर्ने देखिन्छ । यसरी निजी सम्पत्तीको क्षति नै यस परियोजनाको मुख्य नकारात्मक असर रहेको छ । निजी सम्पत्तीको क्षतिपूर्तीको लागि प्रभावित सम्पत्तीहरुको मुल्यांकन गरि यस प्रतिवेदनमा अनुमानित लागत समावेश गरिएको छ ।

यस परियोजनाले ठुलो क्षेत्रको वन जंगलको नोक्सानी गर्ने देखिदैन । ३ स्थानमा रहेका सामुदायिक वनको करिव १.४८ कि.मी. को ७.४ हेक्टर वन क्षेत्रफलमा करिव २०३८ रुखको मात्र कटान गर्नुपर्ने देखिएको छ । रुख कटानको क्षतिपूर्ती स्वरुप करिव ५१,००० विरुवा बृक्षारोपन गरिने गरि ५ वर्ष सम्म यसको संरक्षण र रेखदेखको प्रबन्ध गरिएकोछ । यी वनहरुमा वन्य जन्तुमा पर्ने सक्ने प्रभाव पनि नगर्न मात्र देखिएको छ । यी ३ स्थानको सामुदायिक वनको साथै कोशी टप्पु वन्यजन्तु आरक्षको करिव ८ कि.मी. को ४० हेक्टर क्षेत्रफल मध्यवर्ती जमीन पनि आवश्यक पर्नेछ ।

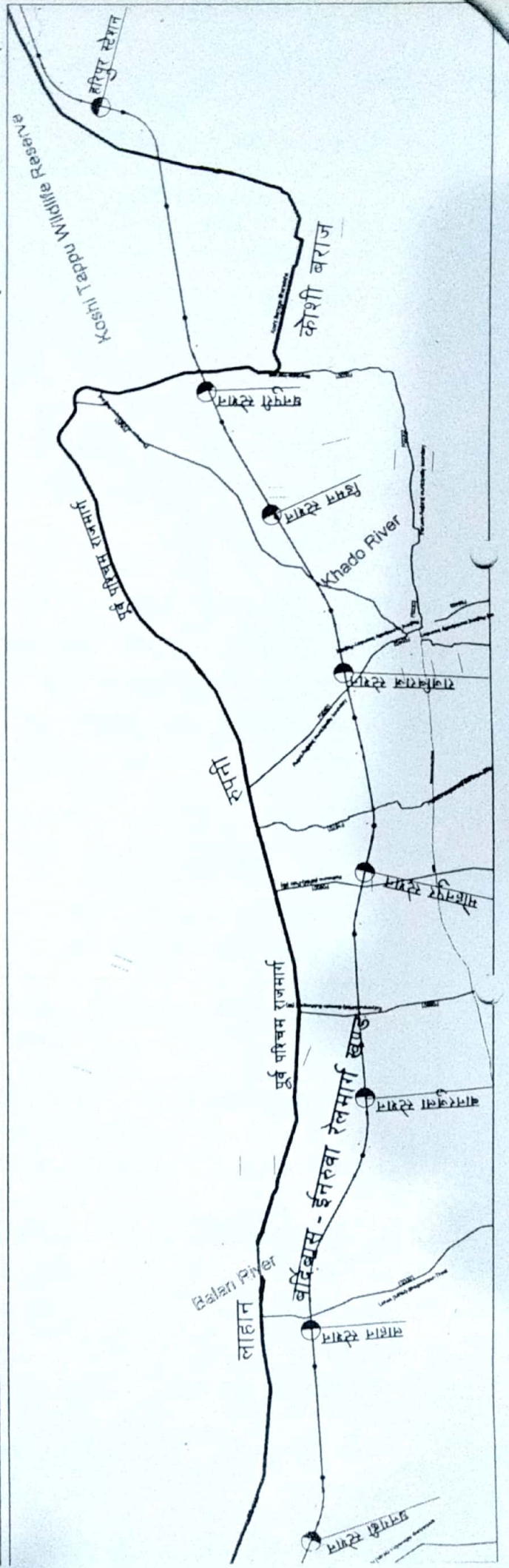
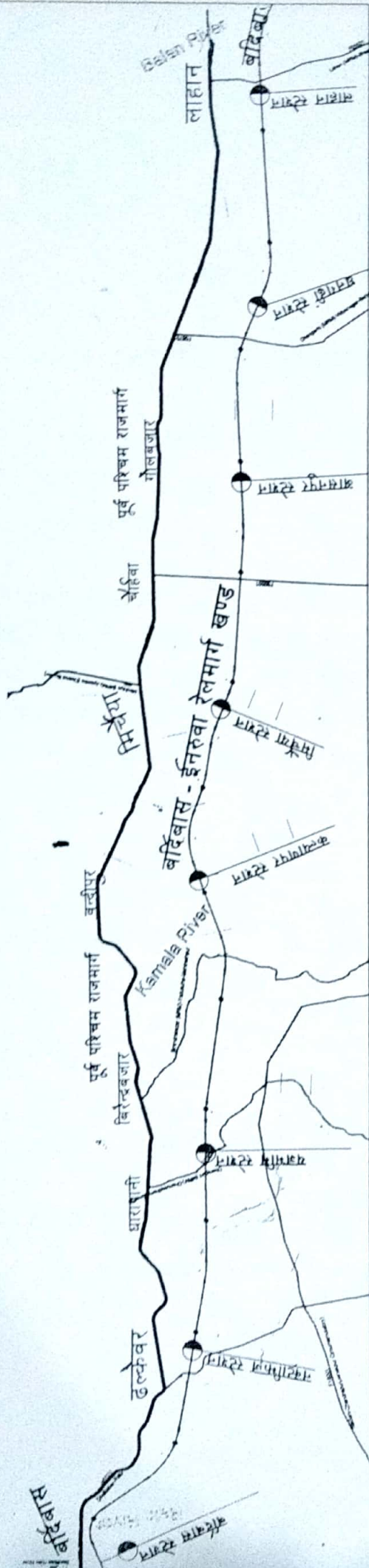
सामान्यतया, नकारात्मक प्रभावको तुलनामा यस रेलमार्ग परियोजनाका आर्थिक तथा सामाजिक लाभहरु धेरै हुने देखिन्छ । तथापी, यस परियोजनाको निर्माण चरणमा विभिन्न भौतिक वातावरणीय अवयवहरुमा नकारात्मक पर्ने सम्भावना रहेका छन् जसका लागि यस प्रतिवेदनमा यी नकारात्मक प्रभावहरुको न्युनिकरणका संभावित उपायहरु सुझाइएको छ । साथै नकारात्मक प्रभावहरुको न्युनिकरणका उपायहरु अवलम्बन गर्न सहज पुर्याउने ध्येयले वातावरणीय व्यवस्थापन योजनाको विवरण पनि यस प्रतिवेदनमा समावेश गरिएको छ ।

नेपाल सरकारले मेची-महाकाली बिद्युतिय रेलमार्ग परियोजनालाई राष्ट्रिय गौरवको आयोजनाको रुपमा प्राथमिकतामा राखेको छ । निर्माण र संचालनको अवस्थामा यस बर्दिबास - इनारुवा रेलमार्ग खण्ड परियोजनाले सामाजिक तथा वातावरणीय पक्षहरुमा नकारात्मक प्रभावहरु न्युन रुपमा मात्र पुरयाइ र सामाजिक, आर्थिक क्षेत्रमा अत्यधिक लाभ पुराउन मद्दत पुग्ने विश्वास यस वातावरणीय प्रभाव मुल्यांकन (EIA) प्रतिवेदनले लिएको छ ।

११. बर्दिबास - ईनरुवा खण्डको रेलमार्गका केही विशेषताहरु

परियोजनाको नाम:	मेची-महाकाली विद्युत्तिय रेलमार्गको बर्दिबास-ईनरुवा खण्डको विस्तृत सर्भे र डिजाइन कार्य	
प्रदेश नम्बर	१ र २	
जिल्लाहरु	महोत्तरी, धनुषा, सिराहा, सप्तरी र सुनसरी	
प्रभावित नगरपालिका (१८)	महोत्तरी : बर्दिबास (१) धनुषा : मिथिला, क्षिरेश्वरनाथ, धनुषाधाम, गणेशमान चारनाथ, शहिदनगर (५) सिराहा : कर्जन्हा, मिचैया, गोलबजार, धनगढीमाई, लाहान (५) सप्तरी : सुरंगा, खडक, शम्भुनाथ, डाक्नेश्वरी, राजविराज, हनुमाननगर कंडकालिनी, कचनरूप (७) सुनसरी : (०)	
प्रभावित गाउँपालिका (६)	महोत्तरी : (०) धनुषा : (०) सिराहा : नरहा (१) सप्तरी : रूपनी, महादेवा, तिरहुत (३) सुनसरी : कोशी, भोक्राहा नरसिंह (२)	
बर्दिबास-ईनरुवा खण्डको कुल लम्बाई	१३९.४२ कि.मी.	
रेलमार्गको ट्रयाक र गेज	एकल ट्रयाक, स्टान्डर्ड गेज (1,435 mm)	
स्टेशनको प्रकार	डबल ट्रयाक ; यात्रु स्टेशन, मालवाहक स्टेशन, र सिग्नल स्टेशन	
डिजाइन गति (यात्रु रेल)	अधिकतम २०० कि.मी. प्रति घन्टा	
डिजाइन गति (मालवाहक रेल)	अधिकतम १५० कि.मी. प्रति घन्टा	
रेलमार्ग अधिकार क्षेत्र (राइट-अफ-वे )	५० मिटर ( केन्द्र बिन्दुबाट २५ मि. दायाँ र २५ मि. बायाँ)	
पुल , कल्भर्टको संख्या	मुख्य पुल ६१ ; सडक माथी बन्ने पुल १४८, कल्भर्ट २९१	
जम्मा पुलको लम्बाई	१६,०६५ मी. (११%)	
सप्त कोशी पुलको लम्बाई	८.१२ कि.मी. ( स्पान संख्या २०३ ) हालको ब्यारेजबाट ६ कि.मी. उत्तर	
जमीनबाट ट्रयाकसम्मको माटोको उचाई	न्यूनतम ८.८ मी. देखी अधिकतम १४.४३ मी. उचाई सम्म	
हुल स्टेशनको नाम (१४ स्थान)	बर्दिबास, नक्टाभिज, यज्ञभूमि, कल्याणपुर, मिचैया, आसनपुर, धनगढी, लाहान, बनारजुला, मोहनपुर, राजविराज, डिमन, धनपुरी, हरिपुर	
यात्रु स्टेशन (१० स्थान)	बर्दिबास, नक्टाभिज, यज्ञभूमि, मिचैया, आसनपुर, धनगढी, लाहान, मोहनपुर, राजविराज, धनपुरी,	
सिग्नल स्टेशनको नाम (४ स्थान)	कल्याणपुर, बनारजुला, दिमान, हरिपुर	
मालवाहक स्टेशन (२ स्थान)	बर्दिबास, लाहान	
४-स्टेशनको स्थान	ढल्केवार, मिचैया, लहान	
५ जग्गा आवश्यकता	लम्बाई १३९.४२ कि.मी. - क्षेत्रफल ८१४.२२ हेक्टर (स्टेशनहरुको लागी समेत)	
निजी कृषि भूमि	लम्बाई १२४.९१ कि.मी. - क्षेत्रफल ७४१.६७ हेक्टर	
वन क्षेत्र	लम्बाई ९.४८ कि.मी. - क्षेत्रफल ४७.४ हेक्टर (कोशी टप्पु मध्यवती क्षेत्र समेत )	
अन्य भूमि	लम्बाई ५.०३ कि.मी. - क्षेत्रफल २५.१५ हेक्टर	
जनाले प्राप्त गर्नु पर्ने घर संख्या	३७१ सबै प्रकारका घर तहरा	
६ अवधी	५ वर्ष (जग्गा प्राप्ती सहित)	
७ अनुमान		
८ णको लागत	रु. ९६ अर्ब ८४ करोड	
परियोजनाको लागत	रु. ११६ अर्ब १९ करोड (घर, जग्गा प्राप्तिको क्षतीपूर्ती लागत समेत)	
९ टो सम्बन्धी निर्माण कार्य लागत	रु. २२ अर्ब ४५ करोड (१९%)	
१० गक निर्माण लागत	रु. ११ अर्ब ३० करोड (१०%)	
११ श्रुतिय, संचार प्रणाली निर्माण लागत	रु. ५ अर्ब ६४ करोड (५%)	
१२ निर्माण लागत	रु. ३८ अर्ब ३४ करोड (३३%)	
१३ ण-निर्माण लागत	रु. १४ अर्ब ४८ करोड (१२%)	
१४ प्रति कि.मी. लागत	रु. ८३ करोड-३५ लाख	
१५ र्माण खर्च लागत	रु. १४ अर्ब १७ करोड	
१६ तीपूर्ती वृक्षारोपण लागत	रु. ८५ लाख ८५ हजार	
१७ सम्पत्तिको क्षतीपूर्ती लागत	रु. १३ अर्ब ९१ करोड (घर तथा जग्गाको लागी)	
१८ गक संबर्द्धन योजनाको लागत	रु. ३ करोड ३९ लाख	
१९ णीय र अन्य संबर्द्धन योजनाको	रु.१६ करोड ३५ लाख	

# मेची - महाकाली बिद्युतिय रेलमार्गको अन्तरगत बर्दिबास - इनरुवा रेलमार्ग खण्ड





**FULL BRIGHT CONSULTANCY (Pvt.) Ltd.**

316 Baburam Acharya Sadak, Sinamangal, Kathmandu

GPO Box: 4970, Kathmandu Nepal

Tel: 977 1 4468749, 4468118 Fax: 4465604

● Email: fbc@mos.com.np; Website: www.fbc.com.np

मिति : २०७६/१०/१४

## सूचना ! सूचना !! सूचना !!!

**विषय : मेची-महाकाली विद्युतीय रेल्वे लाइनको बर्दिबास - ईनरुवा खण्डको रेलमार्गको निर्माण सम्बन्धी सार्वजनिक सुनुवाइ कार्यक्रममा सहभागी हुने बारे ।**

श्री नेपाल सरकार, भौतिक पूर्वाधार तथा यातायात मन्त्रालय, रेल विभाग प्रस्तावक रहेको मेची-महाकाली विद्युतीय रेल्वे लाइनको बर्दिबास - ईनरुवा खण्डको रेलमार्गको सम्बन्धी सरोकारवाला स्थानीय वासिन्दाहरु सँग छलफल तथा अन्तरक्रिया एवं EIA प्रतिवेदनमा सार्वजनिक सुनुवाइ गर्न आवश्यक भएको हुँदा यस सम्बन्धी कार्यक्रममा भाग लिन हार्दिक अनुरोध गर्दछौं ।

सार्वजनिक सुनुवाइको कार्यक्रम:

स्थान	मिति, समय	लक्षित प्रभावित क्षेत्रहरु
मिथिला न.पा. को कार्यालय, ढल्केवर	२०७६/१०/२७ विहान ११:०० बजे	बर्दिबास, मिथिला, छिद्रेश्वरनाथ, धनुषाधाम, गणेशमान चारनाथ र शहिदनगर न.पा.हरु
लाहान न.पा. को कार्यालय, लाहान	२०७६/१०/२८ विहान ११:०० बजे	कर्जन्हा, मिर्चैया, गोलबजार, धनगढिमाई र लाहान, न.पा.हरु तथा नरहा गा.पा.
राजविराज न.पा. को कार्यालय, राजविराज	२०७६/१०/२९ विहान ११:०० बजे	सुरुङ्गा, खडक, शम्भुनाथ, डाक्नेश्वरी, राजविराज, हनुमाननगर कङ्कालिनी, रकञ्चनरुप न.पा.हरु तथा रुपनी, महादेवा, र तिरहुत, कोशी र भोक्राहा नरसिंह गा.पा.हरु

साथै, सम्बन्धित न.पा., गा. पा. कार्यालयहरुलाई पनि यसै सूचनालाई आधार मानी, सबै सम्बन्धीत सरोकारवाला महानुभावहरुलाई सूचीत गरि उक्त कार्यक्रममा सहभागी हुन निमन्त्रणा गरिदिन हुन पनि अनुरोध गर्दछौं ।

कार्यक्रम आयोजक

फुल ब्राइट कन्सल्टेन्सी प्रा. ली.

प्रस्तावक :

श्री नेपाल सरकार, भौतिक पूर्वाधार तथा यातायात मन्त्रालय, रेल विभाग, काठमाण्डौं